
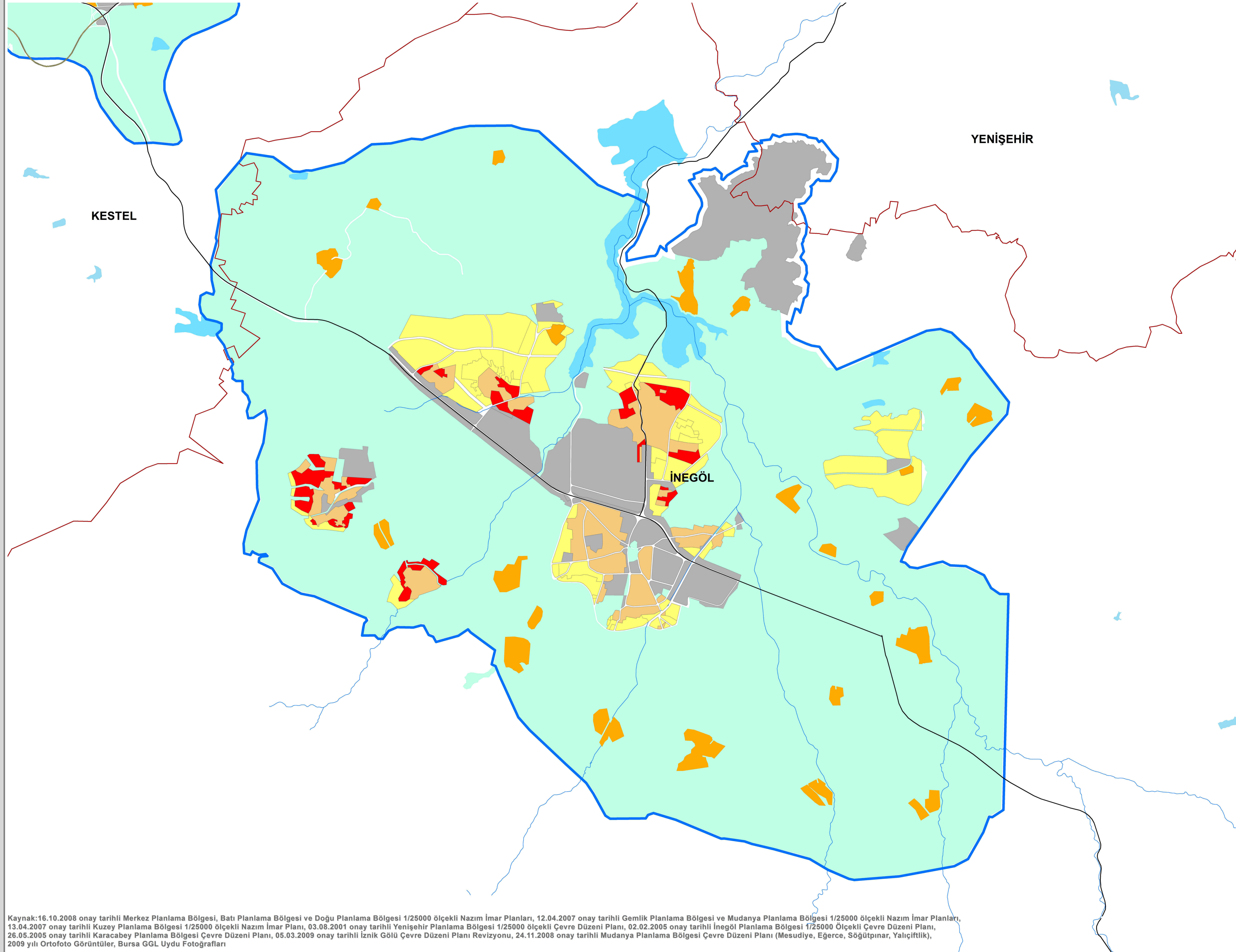


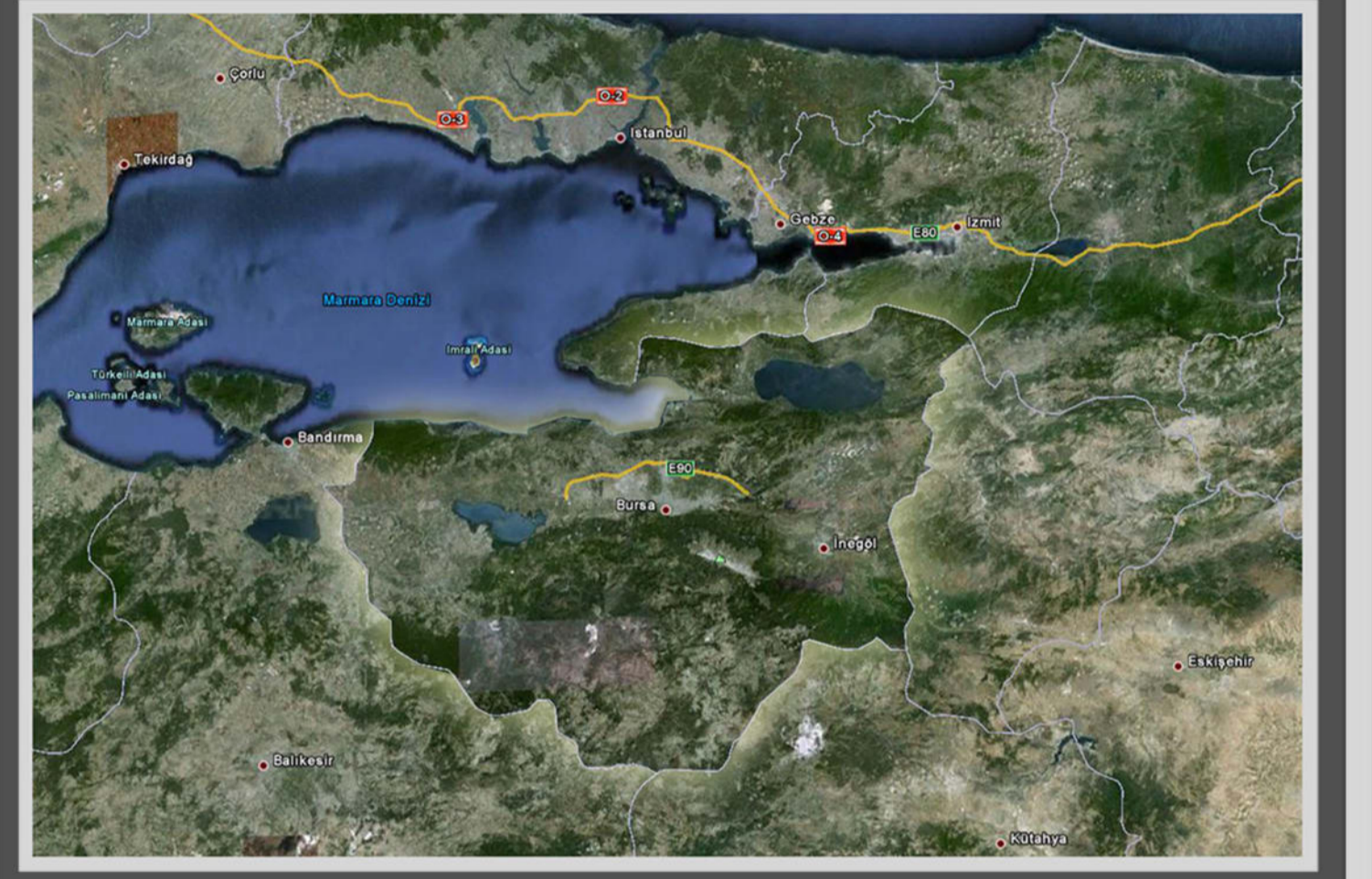
İNEGÖL PLANLAMA BÖLGESİ 1/25.000 ÖLÇEKLİ NAZIM İMAR PLANINDA
MEVCUT KONUT ALANLARININ DOLULUK-BOŞLUK DURUMLARININ KARŞILAŞTIRILMASI



Ölçek:1/100.000



1/100.000 ÖLÇEKLİ
BURSA İL ÇEVRE DÜZENİ PLANI



SEKTÖREL ANALİZ ÇALIŞMALAR I

GÖSTERİM

- Planlama Bölgeleri Sınırı
 - İlçe Sınırı
 - Doğal Değerler
 - Gelişme Konut Alanı
 - Konut Alanı Dışındaki Kullanım Alanları
 - Kırsal Yerleşik Alanlar*
 - Mevcut Konut Alanı İçindeki Yapılaşmamış Alanlar
 - Mevcut Konut Alanı İçindeki Yapılaşmış Alanlar
- *Planlama Bölgelerinde Yer Alan Kırsal Yerleşik Alanlar (Mevcut Köy/Gelişme Köy) İçermektedir.

SEKTÖR: KONUT

HARİTA NO: 10



Tarih:

ONAYLAYAN

Tarih:

Kaynak:16.10.2008 onay tarihli Merkez Planlama Bölgesi, Batı Planlama Bölgesi ve Doğu Planlama Bölgesi 1/25000 ölçekli Nazım İmar Planları, 12.04.2007 onay tarihli Gemlik Planlama Bölgesi ve Mudanya Planlama Bölgesi 1/25000 ölçekli Nazım İmar Planları, 13.04.2007 onay tarihli Kuzey Planlama Bölgesi 1/25000 ölçekli Nazım İmar Planı, 03.08.2001 onay tarihli Yenişehir Planlama Bölgesi 1/25000 ölçekli Çevre Düzeni Planı, 02.02.2005 onay tarihli İnegöl Planlama Bölgesi 1/25000 ölçekli Çevre Düzeni Planı, 26.05.2005 onay tarihli Karacabey Planlama Bölgesi Çevre Düzeni Planı, 05.03.2009 onay tarihli İznik Gölü Çevre Düzeni Planı Revizyonu, 24.11.2008 onay tarihli Mudanya Planlama Bölgesi Çevre Düzeni Planı (Mesudiye, Egerce, Söğütönar, Yalıçiftlik), 2009 yılı Ortofoto Görüntüleri, Bursa GGL Uydü Fotoğrafları

BURSA BÜYÜKŞEHİR BELEDİYESİ
İMAR VE ŞEHİRCİLİK DAİRE BAŞKANLIĞI
ŞEHİR PLANLAMA ŞUBE MÜDÜRLÜĞÜ
2011