


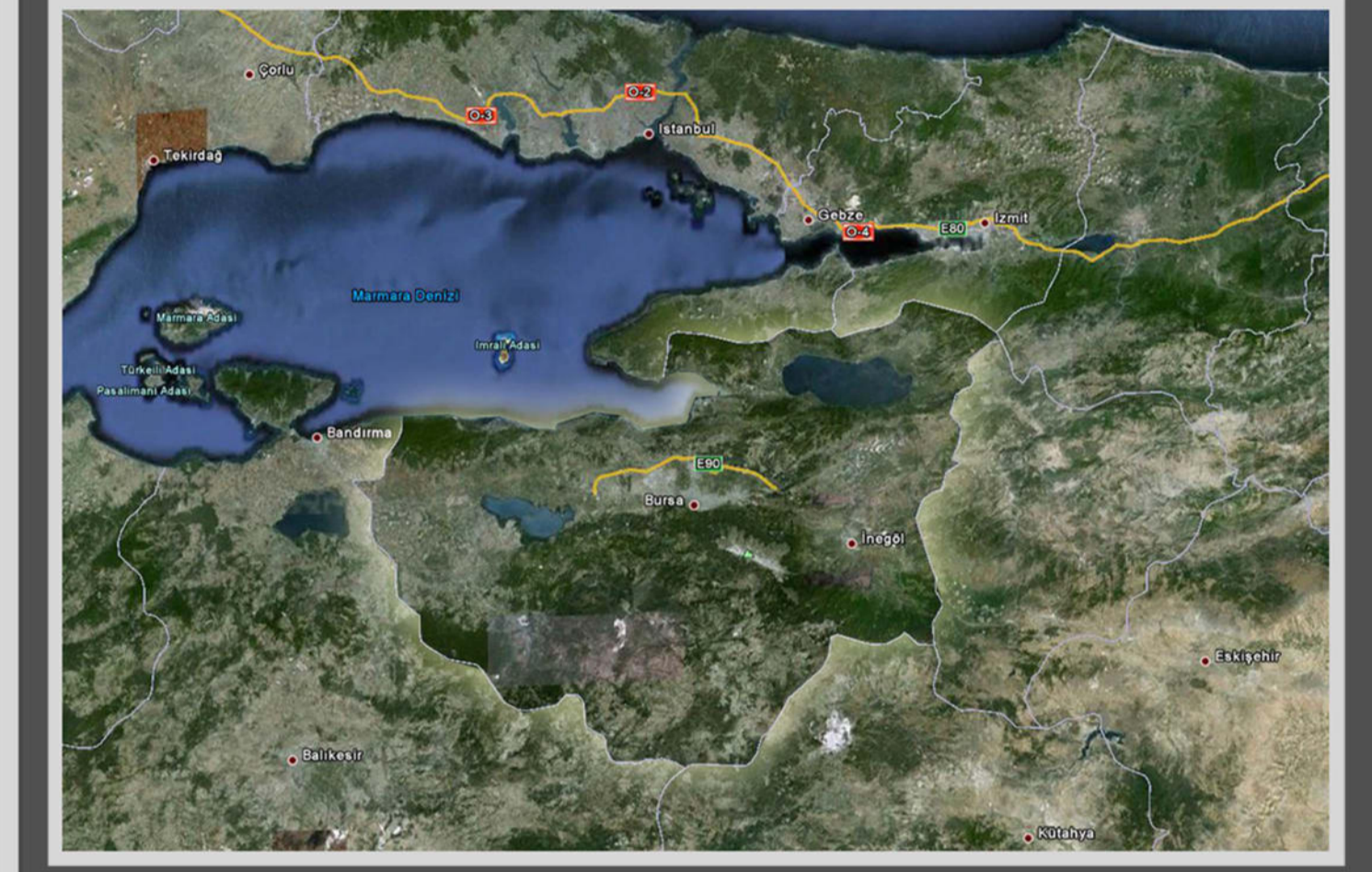
KENTSEL ALANLARDA ORTALAMA TAKS DEĞERLERİNİN DAĞILIMI



Ölçek:1/500.000



1/100.000 ÖLÇEKLİ BURSA İL ÇEVRE DÜZENİ PLANI

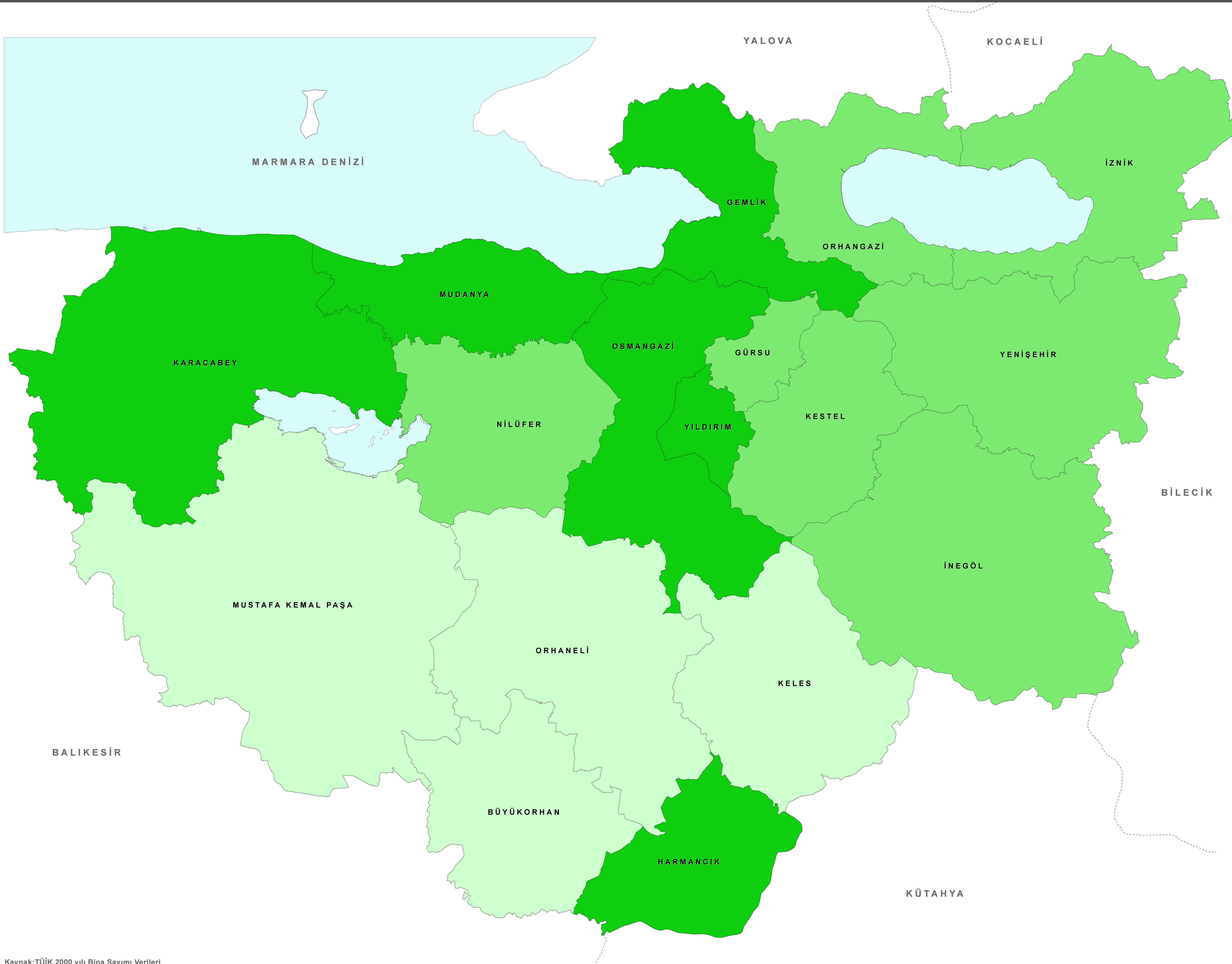


SEKTÖREL ANALİZ ÇALIŞMALARI

GÖSTERİM

Ortalama TAKS Değerlerinin Dağılımı

- 0.30 - 0.39
- 0.40 - 0.49
- 0.50 - 0.70



Kaynak:TÜİK 2000 yılı Bina Sayımı Verileri

SEKTÖR: KONUT

HARİTA NO: 24

HAZIRLAYAN
DEVİNGEN
MÜHÜRLEME VE HARİTA ÇİZİMİ

Tarih:

ONAYLAYAN

Tarih:

BURSA BÜYÜKŞEHİR BELEDİYESİ
İMAR VE ŞEHİRCİLİK DAİRE BAŞKANLIĞI
ŞEHİR PLANLAMA ŞUBE MÜDÜRLÜĞÜ
2011